



Veranstaltung:	ADAC-MSC-OSTERRALLYE Zerf 2025
Datum:	19.04.2025
Genehmigt:	RY-14691/25, 11.02.2025, durch den DMSB
Dokumentendatum:	19.04.2025
Hier:	Rallyeleiter Bulletin 1

Änderungen der Streckenführung

Aufgrund der starken Regenfälle in der vergangenen Woche und auf Wunsch der genehmigenden Ortsgemeine Kurf, musste die Strecken-führung der Wertungsprüfung 3 und 7 abgeändert werden.

Die Streckenführung verkürzt sich um ca. 2km.

Bitte tauschen Sie die folgenden Bordbuchseiten (Seite 41 bis 48) aus.

Ab der Bordbuchseite 49 folgen sie bitte dem geplanten, ursprünglichen Streckenverlauf.

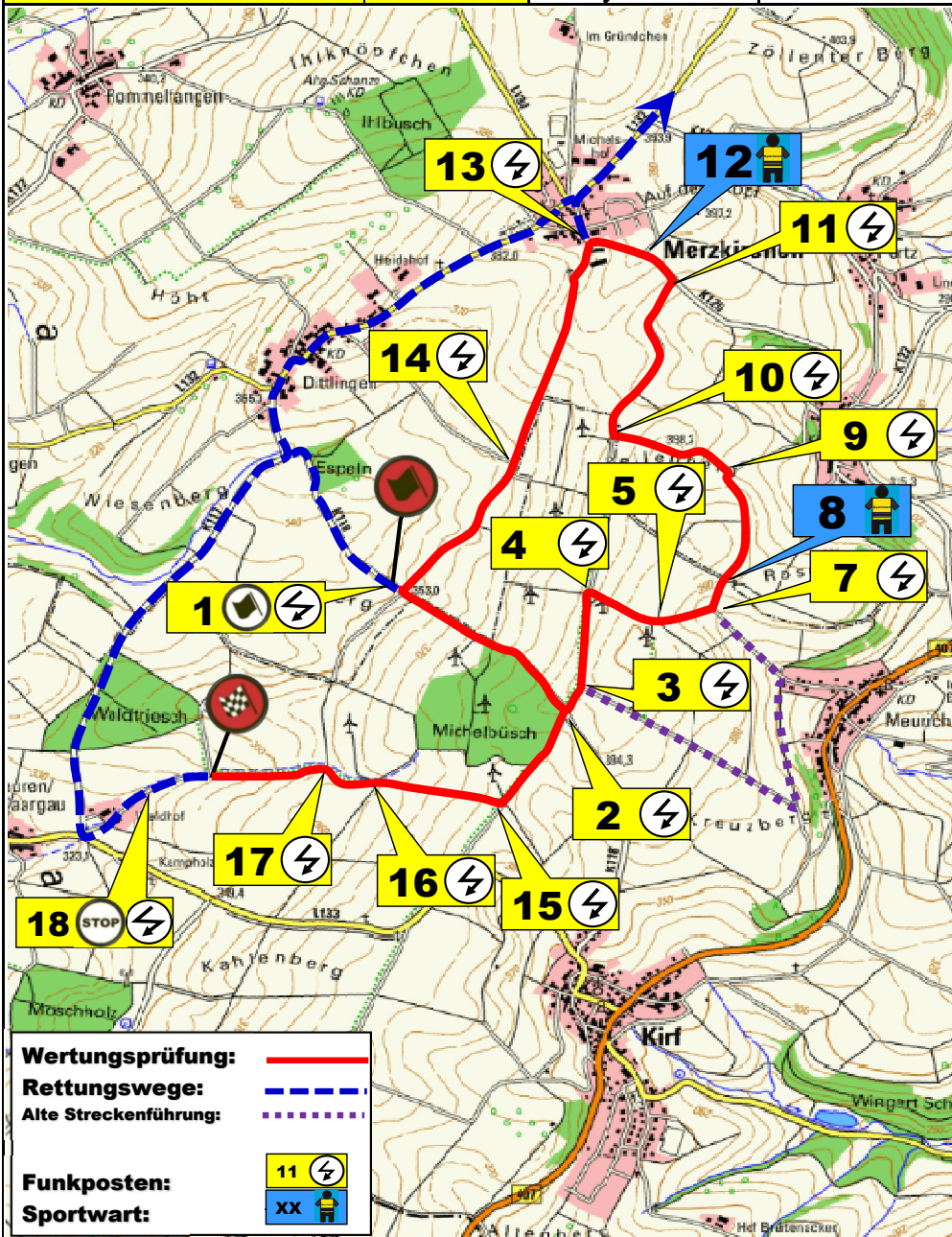
Wir hoffen auf Ihr Verständnis.

Der Rallyeleiter
Andreas Annen
(Digital, ohne Unterschrift)

Seite 1 von 5



START WP 3/7 - Gau		ENTFERNUNG:	ETAPPE: 1
ZK 4/8 - B268		38,79 km	SEKTION: 1/2
WP-Nr.: 3/7	LÄNGE: 12,71 km	ASPHALT: 11,77 km	SCHNITT:
Gau 1/2		44,8 km/h	ERLAUBTE ZEIT: 0:52 h
		SCHOTTER: 0,94 km	



WP 3/7

START WP 3/7 - Gau			ENTFERNUNG:	ETAPPE: 1
ZK 4/8 - B268			38,79 km	SEKTION: 1/2
WP-Nr.: 3/7	LÄNGE: 12,71 km	ASPHALT: 11,77 km	SCHNITT:	ERLAUBTE ZEIT:
Gau 1/2	SCHOTTER: 0,94 km		44,8 km/h	0:52 h



ZK 3/7
Dittlingen

START WP 3/7
Gau 1/2

Neue Streckenführung 2025



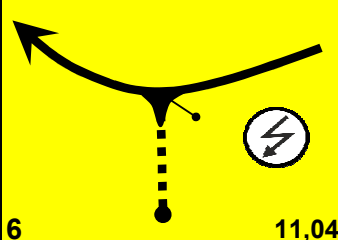
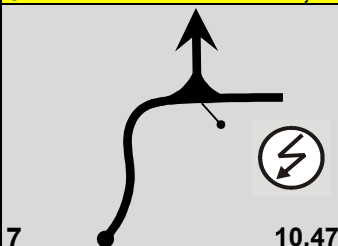
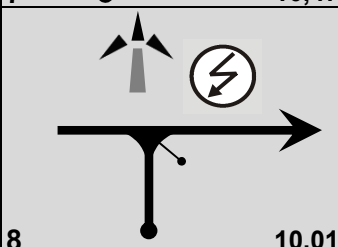
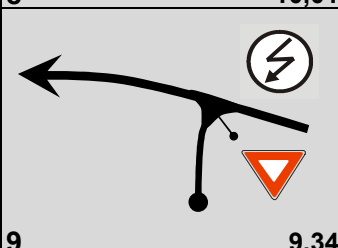
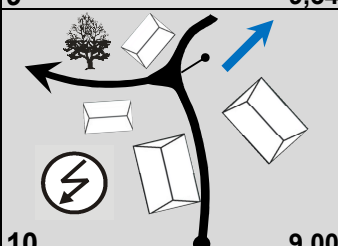
ZIEL WP 3/7
Gau 1/2

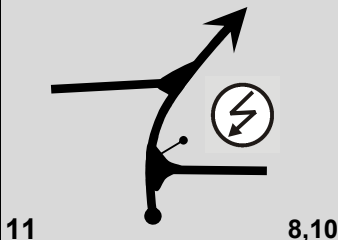
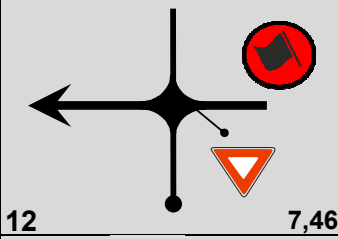

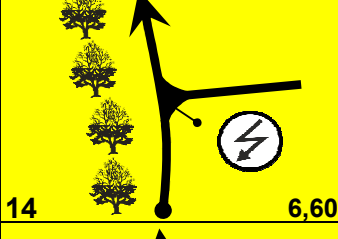

STOP WP 3/7
Gau 1/2

START WP 3/7 - Gau			ENTFERNUNG:	ETAPPE: 1
ZK 4/8 - B268			38,79 km	SEKTION: 1/2
WP-Nr.: 3/7	LÄNGE: 12,71 km	ASPHALT: 11,77 km	SCHNITT:	ERLAUBTE ZEIT:
Gau 1/2		SCHOTTER: 0,08 km	44,8 km/h	0:52 h
ENTFERNUNG		FAHRTRICHTUNG	INFORMATION	
GESAMT	EINZEL		RÜCK-LAUFEND	
0,00	0,00	<div>1</div> <div>12,71</div>	START WP 3/7 Gau 1/2	38,79
0,78	0,78	<div>2</div> <div>11,93</div>	Funkposten: P2 Hier später Ausfahrt Rundkurs	38,01
0,89	0,11	<div>3</div> <div>11,82</div>	Funkposten: P3 neue Streckenführung	37,90
1,20	0,31	<div>4</div> <div>11,51</div>		37,59
1,24	0,04	<div>5</div> <div>11,47</div>	Funkposten: P4 Auf Schotter	37,55

WP 3/7

START WP 3/7 - Gau			ENTFERNUNG:	0	1
ZK 4/8 - B268			38,79 km	SEKTION: 1/2	
WP-Nr.: 3/7	LÄNGE: 12,71 km	ASPHALT: 11,77 km	SCHNITT:		ERLAUBTE ZEIT:
Gau 1/2		SCHOTTER: 0,08 km	44,8 km/h	0:52 h	

ENTFERNUNG		FAHRTRICHTUNG	INFORMATION		RÜCK-LAUFEND
GESAMT	EINZEL				
1,67	0,43		<div>⚡ Funkposten: P7</div> <div>Auf Asphalt</div>	37,12	
2,24	0,57		<div>⚡ Funkposten: P9</div>	36,55	
2,70	0,46		<div>⚡ Funkposten: P10</div>	36,09	
3,37	0,67		<div>⚡ Funkposten: P11</div> <div>Beim Abfahren: Vorfahrt achten</div>	35,42	
3,71	0,34		<div>⚡ Funkposten: P13</div> <div>Rettungsausfahrt</div> <div>Beim Abfahren: Vorsicht beim abbiegen</div>	35,08	

START WP 3/7 - Gau				ENTFERNUNG:		0	1
ZK 4/8 - B268				38,79 km		SEKTION: 1/2	
WP-Nr.: 3/7		LÄNGE: 12,71 km	ASPHALT: 11,77 km		SCHNITT:		ERLAUBTE ZEIT:
Gau 1/2				SCHOTTER: 0,08 km		44,8 km/h	0:52 h
ENTFERNUNG		FAHRTRICHTUNG			INFORMATION		RÜCK-LAUFEND
GESAMT	EINZEL						
4,61	0,90				⚡ Funkposten: P14		34,18
5,25	0,64				⚡ Funkposten: Start		33,54
					Ende Runde 1		
6,00	0,75				⚡ Funkposten: P2		32,79
					Hier später Ausfahrt Rundkurs		
6,11	0,11				⚡ Funkposten: P3		32,68
					Ab hier neue Streckenführung		
6,42	0,31						32,37

WP 3/7

START WP 3/7 - Gau

ZK 4/8 - B268

WP-Nr.: 3/7

LÄNGE: 12,71 km

ASPHALT: 11,77 km

Gau 1/2

SCHOTTER: 0,08 km

ENTFERNUNG:

0 1

38,79 km

SEKTION: 1/2

SCHNITT:

ERLAUBTE ZEIT:

44,8 km/h

0:52 h

ENTFERNUNG
GESAMT EINZEL

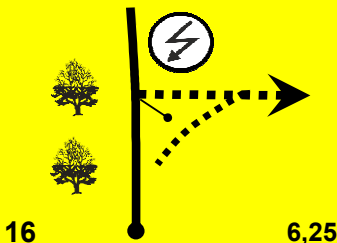
FAHRTRICHTUNG

INFORMATION

RÜCK-
LAUFEND

6,46

0,04



16

6,25



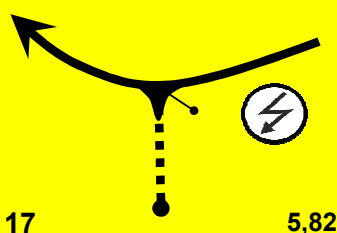
Funkposten: P4

Auf
Schotter

32,33

6,89

0,43



17

5,82



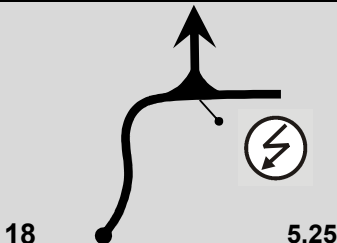
Funkposten: P7

Auf
Asphalt

31,90

7,46

0,57



18

5,25



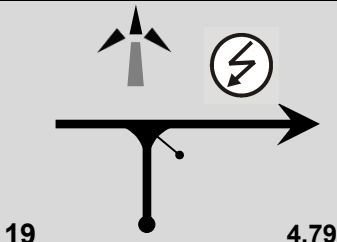
Funkposten: P9

Ab hier alte
Streckenführung

31,33

7,92

0,46



19

4,79

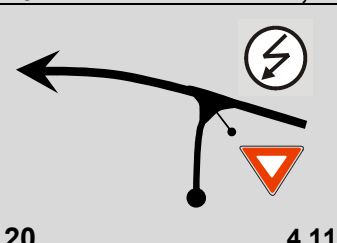


Funkposten: P10

30,87

8,60

0,68



20

4,11



Funkposten: P11

Beim Abfahren:
Vorfahrt achten

30,19

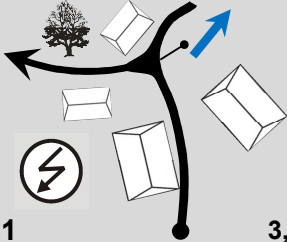
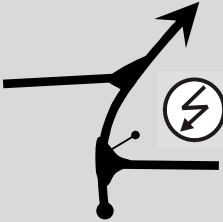
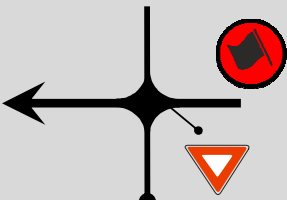
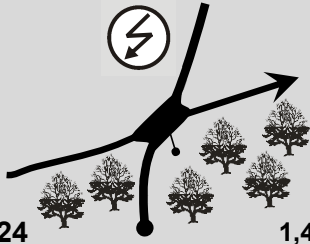
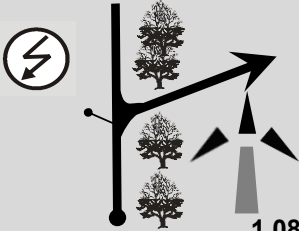
weiter: 0,34

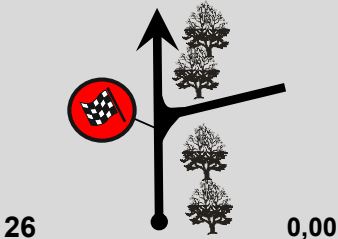

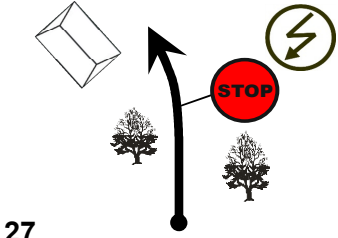

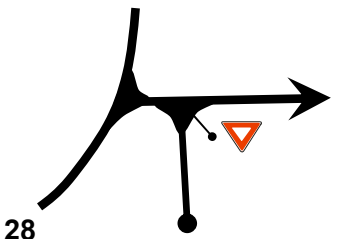
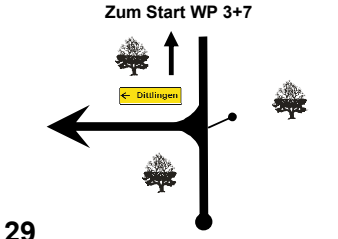



Seite: 46

ADAC-MSC OSTERRALLYE ZERF 2025

WP 3/7

START WP 3/7 - Gau			ENTFERNUNG:	0	1
ZK 4/8 - B268			38,79 km	SEKTION: 1/2	
WP-Nr.: 3/7	LÄNGE: 12,71 km	ASPHALT: 11,77 km	SCHNITT:	ERLAUBTE ZEIT:	
Gau 1/2		SCHOTTER: 0,08 km	44,8 km/h	0:52 h	

ENTFERNUNG		FAHRTRICHTUNG	INFORMATION		RÜCK-LAUFEND
GESAMT	EINZEL				
8,94	0,34	 21 3,77	⚡ Funkposten: P13	29,85	
			Rettungsausfahrt		
			Beim Abfahren: Vorsicht beim abbiegen		
9,84	0,90	 22 2,87	⚡ Funkposten: P14	28,95	
10,48	0,64	 23 2,23	⚡ Funkposten: Start	28,31	
			Ende Runde 2		
11,23	0,75	 24 1,48	⚡ Funkposten: P2	27,56	
			JETZT Ausfahrt Rundkurs		
11,63	0,40	 25 1,08	⚡ Funkposten: P15	27,16	

START WP 3/7 - Gau			ENTFERNUNG:	0	1
ZK 4/8 - B268			38,79 km	SEKTION: 1/2	
WP-Nr.: 3/7	LÄNGE: 12,71 km	ASPHALT: 11,77 km	SCHNITT:		ERLAUBTE ZEIT:
Gau 1/2		SCHOTTER: 0,08 km	44,8 km/h	0:52 h	
ENTFERNUNG		FAHRTRICHTUNG	INFORMATION		RÜCK-LAUFEND
GESAMT	EINZEL				
12,71	1,08		Ziel WP 3/7  Gau 1/2		26,08
12,98	0,27		STOP WP 3/7  Gau 1/2		25,81
13,22	0,24				25,57
14,93	1,71				23,86
15,12	0,19				23,67